

<p>Division Circulation Aérienne Tél : (689) 40 86 10 41 Fax : (689) 40 86 13 29 Diffusion</p>	<p>Circulaire d'information locale</p>	 <p>Liberté • Égalité • Fraternité RÉPUBLIQUE FRANÇAISE</p>	<p>AIC B 03/15 Polynésie française</p>
	<p>SERVICE D'ETAT DE L'AVIATION CIVILE EN POLYNESIE FRANCAISE SERVICE DE LA NAVIGATION AERIENNE B.P. 6404 - 98702 Faa'a - Aéroport</p>	<p>Date de mise en vigueur 15/12/15</p>	

Liste des circulaires d'information locales en vigueur

Numéro CI	Objet
B 04/01	Equipement de bord
B 02/04	Vol en campagne solo PPL
B 03/12	Procédure de description de vol particulier
B 02/13	Fonctionnement des services sur les aérodromes du Pays
B 03/13	Activité de PUL dans les espaces aériens de la Polynésie française
B 04/13	Nouvelles cartes VAC et ADC sur Maupiti
B 01/14	Procédure de dépôt de plan de vol et d'intention de vol
B 05/14	Nouvelles cartes ADC et VAC sur Totegegie
B 06/14	Nouvelles cartes ADC et VAC sur Reao
B 09/14	Cartes AD2 NTAA ADC 01 et AD2 NTAA APDC 01 changement de statut des voies de circulation
B12/14	Suppression AFIS à AHE (NTHE), ANAA (NTGA) et TAKAROA (NTKR)
B01/15	Nouvelles cartes sur MORUROA - NTTX
B02/15	Procédures d'arrivée GPS sur les atolls
* B03/15	Fiches de la nouvelle hélistation du centre hospitalier de Polynésie française - CHPF

* : Nouvelle CI locale

<p>Division Circulation Aérienne Tél : (689) 40 86 10 41 Fax : (689) 40 86 13 29 Diffusion</p>	<p>Circulaire d'information locale</p>	 <p>Liberté • Égalité • Fraternité RÉPUBLIQUE FRANÇAISE</p>	<p>AIC B 03/15 Polynésie française</p>
	<p>SERVICE D'ETAT DE L'AVIATION CIVILE EN POLYNESIE FRANCAISE SERVICE DE LA NAVIGATION AERIENNE B.P. 6404 - 98702 Faa'a - Aéroport</p>	<p>Date de mise en vigueur 15/12/15</p>	

Faa'a, le 14/12/2015

Objet : Fiches de la nouvelle hélistation du centre hospitalier de Polynésie française

Veuillez trouver ci-jointes les fiches de la nouvelle hélistation du centre hospitalier de Polynésie française pour une mise à jour « manuscrite » de votre documentation, en attendant leur publication prochaine à l'AIP PAC-P :

Hélistation du centre hospitalier PF - CHPF :

- AD3 APP 01 (carte d'approche à vue),
- AD3 ATT 01 (carte d'atterrissage à vue),
- AD3 TXT 01 (page de textes).

Le Chef du service de la Navigation aérienne, P.O.


JoëLLAULAN



<p>Division Circulation Aérienne Tél : (689) 40 86 10 41 Fax : (689) 40 86 13 29 Diffusion</p>	<p>Circulaire d'information locale</p>	 <p>Liberté • Égalité • Fraternité RÉPUBLIQUE FRANÇAISE</p>	<p>AIC B 03/15 Polynésie française</p>
	<p>SERVICE D'ETAT DE L'AVIATION CIVILE EN POLYNESIE FRANCAISE SERVICE DE LA NAVIGATION AERIENNE B.P. 6404 – 98702 Faa'a - Aéroport</p>	<p>Date de mise en vigueur 15/12/15</p>	

Destinataires des circulaires d'information locales

Compagnies Internationales

Groupe Air France – Exploitation (Faa'a-Aéroport)
Air Calédonie International (BP 4585 – 98713 PAPEETE)
Air New Zealand (BP 73 – 98713 PAPEETE)
Air Tahiti Nui (BP 1673 – 98713 PAPEETE)
Hawaiian Airlines (BP 20702 – 98713 PAPEETE)
Lan Chile (BP 1350 – 98713 PAPEETE)

Compagnies Locales/TPP

Air Tahiti Escale Internationale Faa'a-Aéroport
Air Tahiti – Chef Personnel Navigant (Faa'a-Aéroport)
Air Tahiti – Exploitation (Faa'a-Aéroport)
Air Archipels (BP 6019 – Faa'a-Aéroport)
Pol'air (BP 1328 – 98703 Punaauia)
Air Tetiaroa (BP 6014 – 98702 Faa'a)
Tahiti Air Charter (BP 9274 – 98715 PAPEETE)

Services de l'Aviation Civile

AC.DIR
AC.NA/D
AC.CA - NTTB-NTTM-NTTR-NTTG-NTTH
AC.TECH
AC.DOA
AC.BRIA

Exploitants d'aérodrome

DAC PF/SAD
ADT (BP 60161 - 98702 Faa'a Centre)
TBSA (BP 6014 - 98702 Faa'a Centre)

Usagers :

Tahiti Helicopters (BP 60138 – 98702 FAAA)
Aéroclub d'UTA (BP 60031 – 98704 FAAA)
Aéroclub des ISLV (BP 143 – 98735 RAIATEA)
Société C3P (BP1328 – 98703 PUNAAUIA)
Mayes (BP 13006 – 98717 PUNAAUIA)
Lassagne (BP 42982 – 98713 PAPEETE)
TASC FBO (BP 6806 – 98703 PAPEETE)
Ligue de Vol Libre de Polynésie Française (BP 13101 Moana Nui / Résidence Heimanu / 98717 PUNAAUIA)
Tahiti-Parachutisme (BP13649 - 98717 PUNAAUIA)

Militaires

ET82 SP 91411
25F SP 91619
COT SP 91300
35F (BP 9504 – 98715 PAPEETE CMP)

ATTERRISSAGE A VUE *Visual landing*

Transport public à la demande
Common carriage on request

PIRAE CHPF
Centre hospitalier PF / *Hospital*

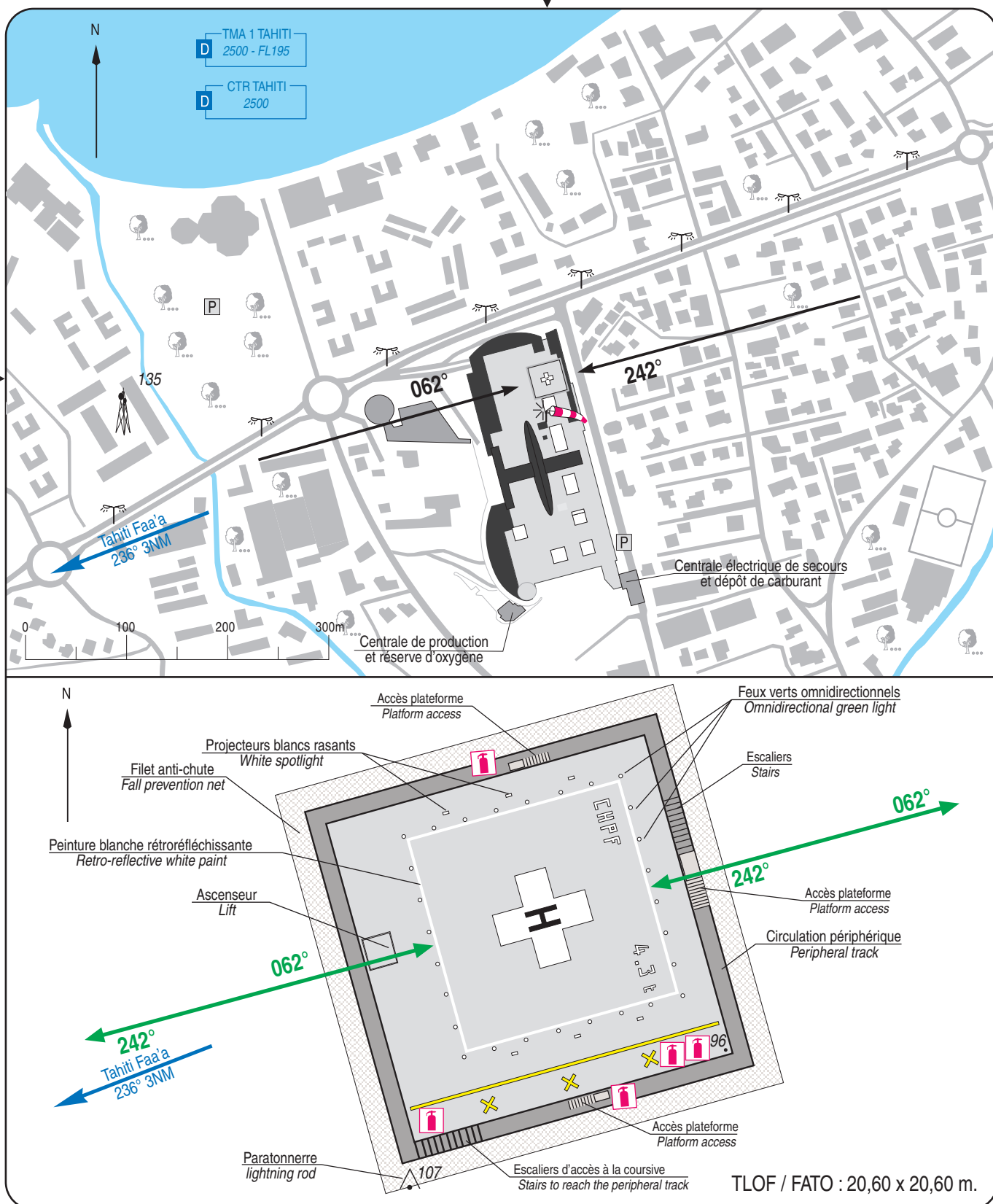


ALT : 96 ft (3 hPa)
LAT : 17 31 41 S
LONG : 149 32 47 W

GUND : 28 ft
VAR 13° E (15)

ATS : NIL
COM : SAMU 122.975

EN TERRASSE / TERRACED
ZONE HOSTILE HABITEE / INHABITED HOSTILE AREA



APPROCHE A VUE
Visual Approach

Transport public à la demande
Common carriage on request

PIRAE CHPF
Centre hospitalier PF / *Hospital*

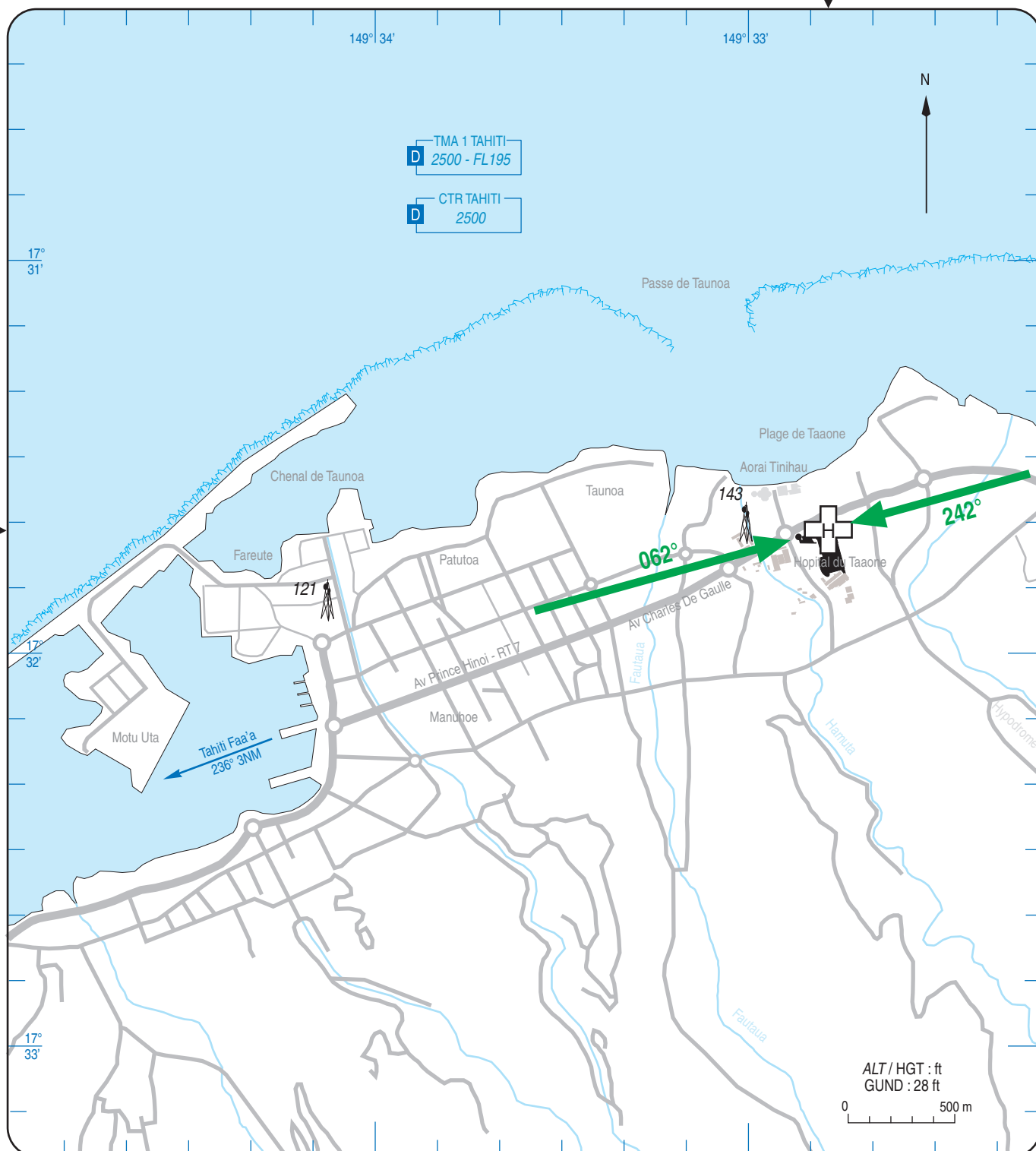


ALT : 96 ft (3 hPa)
LAT : 17 31 41 S
LONG : 149 32 47 W

VAR 13° E (15)

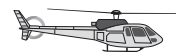
ATS : NIL
COM : SAMU 122.975

EN TERRASSE / *TERRACED*
ZONE HOSTILE HABITEE / *INHABITED HOSTILE AREA*



CONSIGNES PARTICULIERES / SPECIAL INSTRUCTIONS :

Utilisation de nuit / *Night use* : oui/yes
Utilisation en IFR / *IFR use* : non/no
HEL de référence / *Reference HEL* : Dauphin AS 365 N3
Classe de performances / *Performances class* : CP1

**Consignes particulières / Special Instructions****Conditions générales d'utilisation de l'hélistation**

Hélistation privée à usage restreint, spécialement destinée aux transports sanitaires et vols de service médical d'urgence.

Réservée aux HEL munis de radio.

Utilisation de nuit : OUI.

Utilisation en IFR : non.

HEL de référence : Dauphin AS 365 N3

Classe de performances : CP1

Helistation general operating conditions

Private restricted helistation specially dedicated to sanitary transport and SMUH.

Reserved for radio-equipped HEL.

Night use : yes

IFR use : no.

Reference HEL : Dauphin AS 365 N3

Performances class : CP1

Dangers à la navigation aérienne

Obstacles latéraux :

- Escaliers côtés nord et sud et leurs rambardes
- Garde-corps côté mer perçant la surface latérale
- Paratonnerre sur les filets anti-chute.

Air navigation hazards

Lateral obstructions :

- Stairs on nord and south side and their barrier
- Handrail on sea side penetrating lateral surface
- Lightning rod on fall prevention net.

Caractéristiques locales

L'aire de sécurité s'étend sur 3.5 m autour de la FATO.

La plateforme présente deux pentes à 3% inclinées vers son centre.

Local features

Safety area stretches on 3.5 m all around FATO.

Platform presents two 3% slopes tilted towards its center.

Informations diverses / Miscellaneous

Les informations de source **non DGAC** de cette rubrique sont communiquées sous toute réserve.

Non DGAC information in this document is communicated with all reserve.

1 - **Gestionnaire / Managing authority** : Centre Hospitalier de la Polynésie Française ☎ 40 48 62 40 direction@cht.pf

2 - **AVA** : DSEAC Polynésie Française, BP 6011, 98702 TAHITI FAA'A ☎ 40 86 10 40

3 - **Douanes, Police / Customs, Police** : NIL.

4 - **MET** : TAHITI FAA'A - H24 ☎ 40 80 33 36.

5 - **AVT** : NIL.

6 - **SSLIA** : - 2 RIA mousse en terrasse / 2 RIA with foam on the terrace

- 250 kg de poudre répartis en 3 extincteurs sur roues / 250 kg powder divided into 3 fire extinguishers on wheels

- 100 kg + 50 kg au coin SE de la plateforme / 100 kg + 50 kg at the helistation SE corner

- 100 kg au coin SW de la plateforme / 100 kg at the helistation SW corner

7 - **Hangars pour aéronefs de passage / Transient aircraft hangars** : NIL.

8 - **Réparations / Repairs** : NIL.

9 - **Type de surface / Surface** : Béton / Concrete.

10 - **Force portante Strength** : 4,3 t